

## Anhang zum Amtsblatt des Landkreises Günzburg Nr. 30 vom 25. Juli 2003

### Verordnung des Landratsamtes Günzburg über die Wasserschutzgebiete in den Gemarkungen Burgau und Goldbach für die öffentliche Wasserversorgung der Stadt Burgau (Brunnen 4, 5, 6 und 7)

vom 17. Juli 2003

Das Landratsamt Günzburg erlässt aufgrund des § 19 Abs. 1 Nr. 1 und Abs. 2 des Wasserhaushaltsgesetzes - WHG - in der Fassung der Bekanntmachung vom 23. September 1986 (BGBl I, S. 1529), letztmals geändert am 12. September 1996 (BGBl I S. 1354) i. V. mit Art. 35 und 75 des Bayerischen Wassergesetzes - BayWG i. d. F. der Bekanntmachung vom 19. Juli 1994 (GVBl S. 822), letztmals geändert am 26. Juli 1997 (GVBl S. 311) folgende

## Verordnung:

### § 1 Allgemeines

Zur Sicherung der öffentlichen Wasserversorgung für die Stadt Burgau (Brunnen 4, 5, 6 und 7) werden in den Gemarkungen Burgau und Goldbach die in § 2 näher umschriebenen Schutzgebiete festgesetzt. Für diese Gebiete werden die Anordnungen nach §§ 3 bis 7 erlassen.

### § 2 Schutzgebiete

- (1) Die beiden Schutzgebiete bestehen aus insgesamt vier Fassungsbereichen, drei engeren Schutzzonen und zwei weiteren Schutzzonen.
- (2) Die **Fassungsbereiche der Brunnen 4, 5 und 6** umfassen jeweils eine Teilfläche des Grundstückes Fl.-Nr. 5790 der Gemarkung Burgau.  
  
Der **Fassungsbereich des Brunnens 7** umfasst die Grundstücke Fl.-Nrn. 839, 840, 843/1 der Gemarkung Burgau sowie eine Teilfläche des Grundstückes Fl.-Nr. 842 der Gemarkung Burgau.
- (3) Die **engere Schutzzone des Brunnens 4** umfasst die Grundstücke Fl.-Nrn. 5293, 5294, 5295 und 5296 der Gemarkung Burgau sowie Teilflächen der Grundstücke Fl.-Nrn. 5297 und 5790 der Gemarkung Burgau.  
  
Die **engere Schutzzone der Brunnen 5 und 6** umfasst das Grundstück Fl.-Nr. 5806/3 der Gemarkung Burgau sowie Teilflächen der Grundstücke Fl.-Nrn. 5790, 5790/2, 5790/9 und 5806 der Gemarkung Burgau.  
  
Die **engere Schutzzone des Brunnens 7** umfasst Teilflächen der Grundstücke Fl.-Nrn. 841, 842, 843, 2227, 2228, 2229, 2230 und 2231 der Gemarkung Burgau.
- (4) Die **weitere Schutzzone der Brunnen 4, 5 und 6** umfasst die Grundstücke Fl.-Nrn. 694, 694/1, 695, 701, 702, 703, 704, 705, 706, 708, 712, 713, 714, 715, 716, 774/1, 775, 776, 778, 780, 781, 782, 790, 791, 792, 793, 794, 795, 796, 797, 798, 800, 801, 5235, 5247, 5248, 5249, 5250, 5250/1, 5251, 5253, 5254, 5255, 5256, 5257, 5291, 5292, 5791/2, 5795, 5795/2, 5804, 5806/1, 5806/4 und 5806/5 der Gemarkung Burgau, Teilflächen der Grundstücke Fl.-Nrn. 689, 691, 692, 696, 799, 818, 5251/1, 5252, 5263, 5264, 5297, 5790, 5790/2, 5790/9, 5795/3 und 5806 der Gemarkung Burgau sowie das Grundstück Fl.-Nr. 780 Gemarkung Goldbach.  
  
Die **weitere Schutzzone des Brunnens 7** umfasst die Grundstücke Fl.-Nrn. 832, 833, 834, 835, 836, 837, 838, 844, 845, 846, 848, 849, 850, 2215, 2216, 2217, 2219, 2220, 2221, 2222, 2223, 2224, 2225, 2233, 2234, 2234/1, 2235, 2236 und 2237 der Gemarkung Burgau sowie Teilflächen der Grundstücke Fl.-Nrn. 841, 842, 843, 847, 851, 2218, 2226, 2227, 2228, 2229, 2230, 2231 und 2232 der Gemarkung Burgau.

- (5) Die Grenzen der Schutzgebiete und der einzelnen Schutzzonen sind in den im Anhang (Anlagen 1a und 1b) veröffentlichten Lageplänen vom 8. Mai 2003 bzw. vom 3. August 2002, gefertigt vom Ing.-Büro INGEO GmbH, Friedberg, eingetragen. Die genaue Grenze der Schutzzone verläuft auf der jeweils gekennzeichneten Grundstücksgrenze oder (wenn die Schutzzongrenze eine Grundstück schneidet) auf der der Fassung näheren Kante der gekennzeichneten Linie.  
Im übrigen sind die Lagepläne (M = 1 : 5.000) im Landratsamt Günzburg, in der Stadtverwaltung Burgau und bei der Gemeinde Kammeltal niedergelegt; sie können dort während der Dienststunden eingesehen werden.
- (6) Veränderungen der Grenzen oder der Bezeichnungen der im Schutzgebiet gelegenen Grundstücke berühren die festgesetzten Grenzen der Schutzzonen nicht.
- (7) Die Fassungsgebiete sind durch eine Umzäunung, die weiteren Schutzzonen sind, soweit erforderlich, in der Natur in geeigneter Weise kenntlich gemacht.

### § 3 Verbotene oder nur beschränkt zulässige Handlungen

(1) Es sind

	im Fassungsgebiet	in der engeren Schutzzone	in der weiteren Schutzzone
entspricht Zone	I	II	III
1. <u>bei landwirtschaftlichen, forstwirtschaftlichen und gärtnerischen Nutzungen</u>			
1.1	Düngen mit Gülle, Jauche, Festmist und sonstigen seuchenhygienisch bedenklichen Stoffen	v e r b o t e n	verboten wie Nr. 1.2
1.2	Düngen mit sonstigen organischen und mineralischen Stickstoffdüngern	verboten	verboten, wenn die Stickstoffdüngung nicht nachweislich **) in zeit- und bedarfsgerechten Gaben erfolgt, insbesondere <ul style="list-style-type: none"> <li>- auf abgeernteten Flächen ohne unmittelbar folgenden Zwischen- oder Hauptfruchtanbau</li> <li>- auf Grünland vom 1. November bis 15. Februar</li> <li>- auf Ackerland vom 1. Oktober bis 15. Februar</li> </ul> Ausnahmen: bis 15. Oktober bei Anbau von Wintergerste, Wintererbsen, Winterroggen, Triticale und Kleegras verboten auf tief gefrorenem oder schneebedecktem Boden
1.3	Lagern und Ausbringen von Klärschlamm, Fäkalschlamm, organischen Abfällen und Kompost aus zentralen Bioabfallanlagen	v e r b o t e n	
1.4	befestigte Dungstätten zu errichten oder zu erweitern *)	v e r b o t e n	verboten, ausgenommen mit Ableitung der Jauche in einen dichten Behälter

\*) Zu Ausnahmen im Einzelfall vgl. § 4 und Anlage 2 Ziffer 1.4

Es wird auf die Verordnung über Anlagen zum Umgang mit wassergefährdenden Stoffen und über Fachbetriebe (VAWS) vom 3. August 1996 hingewiesen.

\*\*) siehe Anlage 2 Ziffer 5

	im Fassungsbereich	in der engeren Schutzzone	in der weiteren Schutzzone
entspricht Zone	I	II	III
1.5 Anlagen zum Lagern und Abfüllen von Jauche, Gülle, Silosickersaft zu errichten oder zu erweitern *)	v e r b o t e n		verboten, ausgenommen mit dichten Behältern, die eine Leckerkennung zulassen. Die Dichtheit der gesamten Anlage, einschließlich Zu- und Ableitungen, ist vor Inbetriebnahme nachzuweisen und regelmäßig, mindestens jedoch alle 5 Jahre wiederkehrend zu überprüfen.
1.6 Lagern von Wirtschaftsdünger oder Mineraldünger auf unbefestigten Flächen	v e r b o t e n		verboten, ausgenommen Kalkdünger; Mineraldünger und Schwarzkalk nur zulässig, sofern gegen Niederschlag dicht abgedeckt
1.7 ortsfeste Anlagen zur Gärfutterbereitung zu errichten oder zu erweitern *)	v e r b o t e n		verboten, ausgenommen mit Ableitung der Gär- und Sickersäfte in dichte Behälter
1.8 Gärfutterlagerung außerhalb ortsfester Anlagen	v e r b o t e n		
1.9 Stallungen zu errichten oder zu erweitern *)	v e r b o t e n		verboten, ausgenommen bei Erneuerung oder Erweiterung bestehender Stallungen entsprechend Anlage 2 Ziffer 1
1.10 Freilandtierhaltung im Sinne von Anlage 2 Ziffer 2	v e r b o t e n		- verboten, sofern nicht die Ernährung der Tiere im wesentlichen aus den genutzten Weideflächen erfolgt - verboten, wenn die Grasnarbe flächig verletzt wird
1.11 Beweidung	v e r b o t e n		---
1.12 Anwendung von Pflanzenschutzmitteln	verboten	verboten, sofern nicht nachweislich **) neben den Vorschriften des Pflanzenschutzrechts auch die Gebrauchsanleitungen beachtet werden; verboten sind neben Pflanzenschutzmitteln mit W-Auflage auch Pflanzenschutzmittel, die den Wirkstoff Terbuthylalzin enthalten	
1.13 Anwendung von Pflanzenschutzmitteln aus Luftfahrzeugen oder zur Bodenentseuchung	v e r b o t e n		
1.14 Beregnung landwirtschaftlich oder gärtnerisch genutzter Flächen	v e r b o t e n		verboten, sobald die Bodenfeuchte 70 % der nutzbaren Feldkapazität überschreitet
1.15 Nasskonservierung von Rundholz	v e r b o t e n		

\*) Zu Ausnahmen im Einzelfall vgl. § 4 und Anlage 2 Ziffer 1.4

Es wird auf die Verordnung über Anlagen zum Umgang mit wassergefährdenden Stoffen und über Fachbetriebe (VAwS) vom 3. August 1996 hingewiesen.

\*\*) siehe Anlage 2 Ziffer 5

	im Fassungsbereich	in der engeren Schutzzone	in der weiteren Schutzzone
entspricht Zone	I	II	III
1.16 Gartenbaubetriebe oder Kleingartenanlagen zu errichten oder zu erweitern	v e r b o t e n		
1.17 besondere Nutzungen im Sinne von Anlage 2 Ziffer 3 neu anzulegen oder zu erweitern	v e r b o t e n		
1.18 landwirtschaftliche Dräne und zugehörige Vorflutgräben anzulegen oder zu ändern	verboten	verboten, ausgenommen Unterhaltungsmaßnahmen	
1.19 Kahlschlag *) oder eine in der Wirkung gleichkommende Maßnahme, Rodung	v e r b o t e n (Kahlschlag bis 3.000 m <sup>2</sup> erlaubt, bei umgehender Begründung von standortgerechtem Mischwald)		
1.20 Winterfurche	verboten	verboten, ausgenommen, wenn fruchtfolgebedingt unvermeidbar und nach dem 15. November erfolgt	
1.21 Ganzjährige Bodenbedeckung durch Zwischen- oder Hauptfrucht	---	erforderlich, soweit fruchtfolge- und witterungsbedingt möglich; die Zwischenfrucht vor Mais darf nicht vor dem 15. März umgebrochen werden.	
2. <u>bei sonstigen Bodennutzungen (soweit nicht unter den Nrn. 3 bis 6 geregelt)</u>			
2.1 Aufschlüsse oder Veränderungen der Erdoberfläche, selbst wenn Grundwasser nicht aufgedeckt wird, insbesondere Fischteiche, Kies-, Sand- und Tongruben, Steinbrüche, Übertagebergbaue, Torfstiche	verboten	verboten, ausgenommen Bodenbearbeitung im Rahmen der ordnungsgemäßen land- und forstwirtschaftlichen Nutzung	
2.2 Wiederverfüllung von Erdaufschlüssen	v e r b o t e n		
3. <u>bei Umgang mit wassergefährdenden Stoffen</u>			
3.1 Rohrleitungsanlagen zum Befördern wassergefährdender Stoffe nach § 19 a WHG zu errichten oder zu erweitern	v e r b o t e n		
3.2 Anlagen nach § 19 g WHG zum Herstellen, Behandeln oder Verwenden von wassergefährdenden Stoffen zu errichten oder zu erweitern	v e r b o t e n		

\*) Unter Kahlschlag ist nicht die Entnahme des Altbestandes über vorhandener Verjüngung zu verstehen.

	im Fassungsbereich	in der engeren Schutzzone	in der weiteren Schutzzone
entspricht Zone	I	II	III
3.3 Anlagen nach § 19 g WHG zum Lagern, Abfüllen oder Umschlagen von wassergefährdenden Stoffen zu errichten oder zu erweitern	v e r b o t e n		verboten, ausgenommen Anlagen im üblichen Rahmen von Haushalt und Landwirtschaft - bis 20 l für Stoffe der Wassergefährdungsklasse 3 - bis 10.000 l für Stoffe der Wassergefährdungsklasse 2
3.4 Umgang mit wassergefährdenden Stoffen nach § 19 g WHG, auch Pflanzenschutzmittel, außerhalb von Anlagen nach Nr. 3.2 und 3.3 (ohne Nr. 1.12)	v e r b o t e n		verboten, ausgenommen kurzfristige Lagerung von Stoffen bis Wassergefährdungsklasse 2 in zugelassenen Transportbehältern bis zu 50 Litern, deren Dichtheit kontrollierbar ist
3.5 Abfall im Sinne der Abfallgesetze und bergbauliche Rückstände zu behandeln, zu lagern oder abzulagern	v e r b o t e n		verboten, ausgenommen Bereitstellung in geeigneten Behältern oder Verpackungen zur regelmäßigen Abholung (auch Wertstoffhöfe)
3.6 Betrieb von kerntechnischen Anlagen im Sinne des Atomgesetzes	v e r b o t e n		
3.7 Genehmigungspflichtiger Umgang mit radioaktiven Stoffen im Sinne des Atomgesetzes und der Strahlenschutzverordnung	v e r b o t e n		
4. <u>bei Abwasserbeseitigung und Abwasseranlagen</u>			
4.1 Abwasserbehandlungsanlagen zu errichten oder zu erweitern	v e r b o t e n		
4.2 Regen- und Mischwasserentlastungsbauwerke zu errichten oder zu erweitern	v e r b o t e n		
4.3 Trockenaborte	v e r b o t e n		verboten, ausgenommen vorübergehend und mit dichtem Behälter
4.4 Ausbringen von Abwasser	v e r b o t e n		
4.5 Anlagen zur Versickerung von Abwasser (einschließlich Kühlwasser und Wasser aus Wärmepumpenanlagen) zu errichten oder zu erweitern	v e r b o t e n		
4.6 Anlagen zur Versickerung von Dachflächen abfließenden Wassers zu errichten oder zu erweitern	v e r b o t e n		- verboten, ausgenommen zur Versickerung über die belebte Bodenzone - verboten für gewerbliche Anlagen und für Metaldächer

	im Fassungsbereich	in der engeren Schutzzone	in der weiteren Schutzzone
entspricht Zone	I	II	III
4.7 Anlagen zum Durchleiten oder Ableiten von Abwasser zu errichten oder zu erweitern	v e r b o t e n		verboten, ausgenommen Entwässerungsanlagen deren Dichtheit vor Inbetriebnahme durch Druckprobe nachgewiesen und wiederkehrend alle 5 Jahre durch geeignete Verfahren überprüft wird
5. <u>bei Verkehrswegebau, Plätzen mit besonderer Zweckbestimmung, Untertage-Bergbau</u>			
5.1 Straßen, Wege und sonstige Verkehrsflächen zu errichten oder zu erweitern	verboten	verboten, ausgenommen öffentliche Feld- und Waldwege, beschränkt öffentliche Wege, Eigentümerwege und Privatwege bei breitflächigem Versickern des abfließenden Wassers	verboten, sofern nicht die Richtlinien für die Anlagen von Straßen in Wassergewinnungsgebieten (RiStWag) eingeführt mit IMBek. vom 28.05.82 (MABl S. 329), in der jeweils gültigen Fassung beachtet werden; ansonsten verboten wie in Zone II
5.2 Eisenbahnanlagen zu errichten oder zu erweitern	v e r b o t e n		
5.8 Flugplätze einschließlich Sicherheitsflächen, Notabwurfplätze, militärische Anlagen und Übungsplätze zu errichten oder zu erweitern	v e r b o t e n		
5.9 Militärische Übungen durchzuführen	verboten	verboten, ausgenommen das Durchfahren auf klassifizierten Straßen	
5.10 Baustelleneinrichtungen, Baustofflager zu errichten oder zu erweitern	v e r b o t e n		--- (auf die Verbote nach § 3 Nrn. 3.3 und 3.4 wird hingewiesen)
5.11 Untertage-Bergbau, Tunnelbauten	v e r b o t e n		
5.12 Durchführung von Bohrungen	verboten	verboten, ausgenommen bis zu 1 m Tiefe im Rahmen von Bodenuntersuchungen	
5.13 Anwendung von Pflanzenschutzmitteln auf Freilandflächen ohne landwirtschaftliche, forstwirtschaftliche oder gärtnerische Nutzung sowie zur Unterhaltung von Verkehrswegen	v e r b o t e n		
5.14 Düngen mit mineralischen Stickstoffdüngern	verboten	verboten, wenn nicht die zeit- und bedarfsgerechte Düngung nachprüfbar dokumentiert wird	
5.15 Beregnung	v e r b o t e n wie Nr. 1.14		

	im Fassungsbereich	in der engeren Schutzzone	in der weiteren Schutzzone
entspricht Zone	I	II	III
6. <u>bei baulichen Anlagen allgemein</u>			
6.1 Bauliche Anlagen zu errichten oder zu erweitern	v e r b o t e n		- verboten, sofern Abwasser nicht in eine dichte Sammelentwässerung eingeleitet wird unter Beachtung von Nr. 4.7 - verboten, sofern die Gründungssohle tiefer als 2 m über dem höchsten Grundwasserstand liegt
6.2 Ausweisung neuer Baugebiete im Rahmen der Bauleitplanung	v e r b o t e n		
7. <u>Betreten</u>	verboten		---

(2) Die Verbote des Absatzes 1 Nummern 4.6, 5.12, 6.1 und 7 gelten nicht für Handlungen im Rahmen der Wassergewinnung und -ableitung des Trägers der öffentlichen Wasserversorgung, die durch diese Verordnung geschützt ist.

#### § 4 Ausnahmen

- (1) Das Landratsamt Günzburg kann von den Verboten des § 3 Ausnahmen zulassen, wenn
  1. das Wohl der Allgemeinheit die Ausnahmen erfordert oder
  2. das Verbot im Einzelfall zu einer unbilligen Härte führen würde und das Gemeinwohl der Ausnahme nicht entgegensteht.
- (2) Die Ausnahme ist widerruflich; sie kann mit Bedingungen und Auflagen verbunden werden und bedarf der Schriftform.
- (3) Im Falle des Widerrufs kann das Landratsamt Günzburg vom Grundstückseigentümer verlangen, dass der frühere Zustand wiederhergestellt wird, sofern es das Wohl der Allgemeinheit, insbesondere der Schutz der Wasserversorgung erfordert.

#### § 5 Beseitigung und Änderung bestehender Einrichtungen

- (1) Die Eigentümer und Nutzungsberechtigten von Grundstücken innerhalb des Schutzgebietes haben die Beseitigung oder Änderung von Einrichtungen, die im Zeitpunkt des Inkrafttretens dieser Verordnung bestehen und deren Bestand, Errichtung, Erweiterung oder Betrieb unter die Verbote des § 3 fallen, auf Anordnung des Landratsamtes Günzburg zu dulden, sofern sie nicht schon nach anderen Vorschriften verpflichtet sind, die Einrichtungen zu beseitigen oder zu ändern.
- (2) Für Maßnahmen nach Abs. 1 ist nach den §§ 19 Abs. 3, 10 WHG und Art. 74 BayWG Entschädigung zu leisten.

#### § 6 Kennzeichnung des Schutzgebietes

Die Eigentümer und Nutzungsberechtigten von Grundstücken innerhalb des Schutzgebietes haben zu dulden, dass die Grenzen des Fassungsgebietes und der Schutzzonen durch Aufstellen oder Anbringen von Hinweiszeichen kenntlich gemacht werden.

## § 7 Kontrollmaßnahmen

- (1) Die Eigentümer und Nutzungsberechtigten von Grundstücken innerhalb des Schutzgebietes haben Probenahmen von im Schutzgebiet zum Einsatz bestimmten Düngemitteln und Pflanzenschutzmitteln durch Beauftragte des Landratsamtes Günzburg zur Kontrolle der Einhaltung der Vorschriften dieser Verordnung zu dulden.
- (2) Sie haben ferner die Entnahme von Boden-, Vegetations- und Wasserproben und die hierzu notwendigen Verrichtungen auf den Grundstücken im Wasserschutzgebiet durch Beauftragte des Landratsamtes Günzburg zu dulden.

## § 8 Entschädigung und Ausgleich

- (1) Soweit diese Verordnung oder eine auf Grund dieser Verordnung ergehende Anordnung eine Enteignung darstellt, ist über die Fälle des § 5 hinaus nach den §§ 19 Abs. 3, 20 WHG und Art. 74 BayWG Entschädigung zu leisten.
- (2) Soweit diese Verordnung oder eine auf Grund dieser Verordnung ergehende Anordnung die ordnungsgemäße land- oder forstwirtschaftliche Nutzung beschränken, ist für die dadurch verursachten Nachteile ein angemessener Ausgleich gem. § 19 Abs. 4 WHG und Art. 74 Abs. 6 BayWG zu leisten.

## § 9 Ordnungswidrigkeiten

Nach § 41 Abs. 1 Nr. 2, Abs. 2 WHG kann mit Geldbuße bis zu fünfzigtausend Euro belegt werden, wer vorsätzlich oder fahrlässig

1. einem Verbot nach § 3 Abs. 1 zuwiderhandelt,
2. eine nach § 4 ausnahmsweise zugelassene Handlung vornimmt, ohne die mit der Ausnahme verbundenen Bedingungen oder Auflagen zu befolgen,
3. Anordnungen oder Maßnahmen nach §§ 5 und 7 nicht duldet.

## § 10 Inkrafttreten

Diese Verordnung tritt am Tage nach ihrer Bekanntmachung im Amtsblatt für den Landkreis Günzburg in Kraft.

Günzburg, 17. Juli 2003

Hafner  
Landrat



## Anlage 2

### Maßgaben zu § 3 Abs. 1 Nrn. 1 und 4:

#### 1. Stallungen

##### 1.1. mit Flüssigmistverfahren:

Bei Stallungen für Tierbestände über 40 Dungeinheiten ist das erforderliche Speichervolumen für Gülle auf mindestens zwei Behälter aufzuteilen.

40 Dungeinheiten (= 3.200 kg Stickstoff pro Jahr) fallen bei folgenden Höchststückzahlen für einzelne Tierarten an:

- Milchkühe	40 Stück ( 1 Stück = 1,00 DE)
- Mastbullen	65 Stück ( 1 Stück = 0,62 DE)
- Mastkälber, Jungmastrinder	150 Stück ( 1 Stück = 0,27 DE)
- Mastschweine	300 Stück ( 1 Stück = 0,13 DE)
- Legehennen, Mastputen	3500 Stück (100 Stück = 1,14 DE)
- sonstiges Mastgeflügel	10000 Stück (100 Stück = 0,40 DE)

Der Tierbestand darf 80 Dungeinheiten je Stallung bzw. 120 Dungeinheiten je Hofstelle nicht überschreiten. Bei mehreren Tierarten auf einer Hofstelle sind die entsprechenden Dungeinheiten zu summieren.

##### 1.2. mit Festmistverfahren:

Bei Tierbeständen über 60 Dungeinheiten ist das erforderliche Speichervolumen für Jauche auf mindestens zwei Behälter aufzuteilen.

Der Tierbestand darf 80 Dungeinheiten je Stallung bzw. 160 Dungeinheiten je Hofstelle nicht überschreiten. Bei mehreren Tierarten auf einer Hofstelle sind die entsprechenden Dungeinheiten aufzusummieren.

##### 1.3. mit gemischten Entmistungsverfahren:

Die maximalen Tierbestände je Hofstelle sind anteilig entsprechend 1.1 und 1.2 zu ermitteln.

##### 1.4 Ausnahmegenehmigung

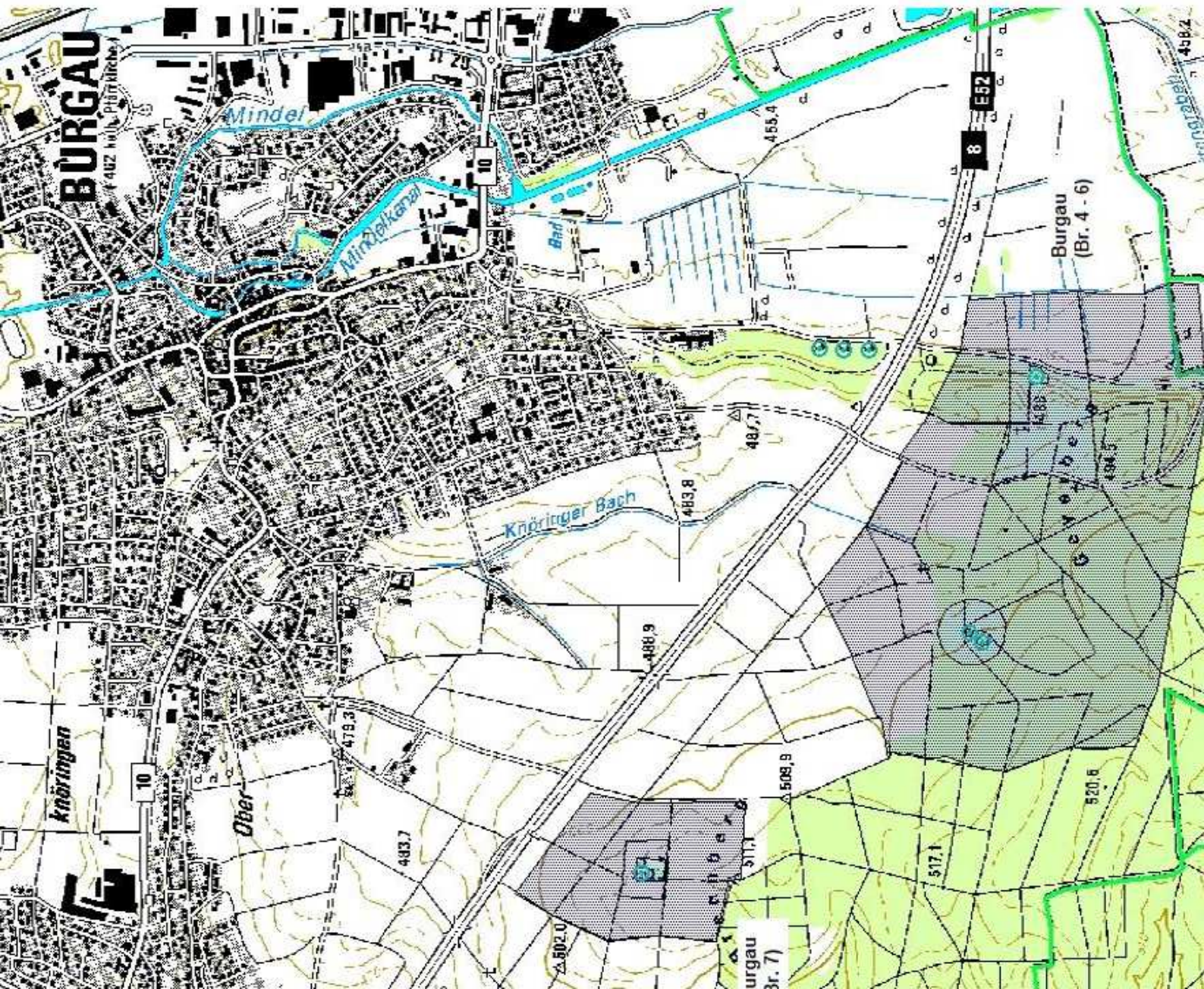
Die Erteilung einer Ausnahmegenehmigung nach § 4 ist bei bestandsgeschützten landwirtschaftlichen Betrieben möglich, wenn dies betriebsbedingt notwendig ist (Existenzsicherung) und das erhöhte Gefährdungspotential durch technische Anforderungen ausgeglichen werden kann.

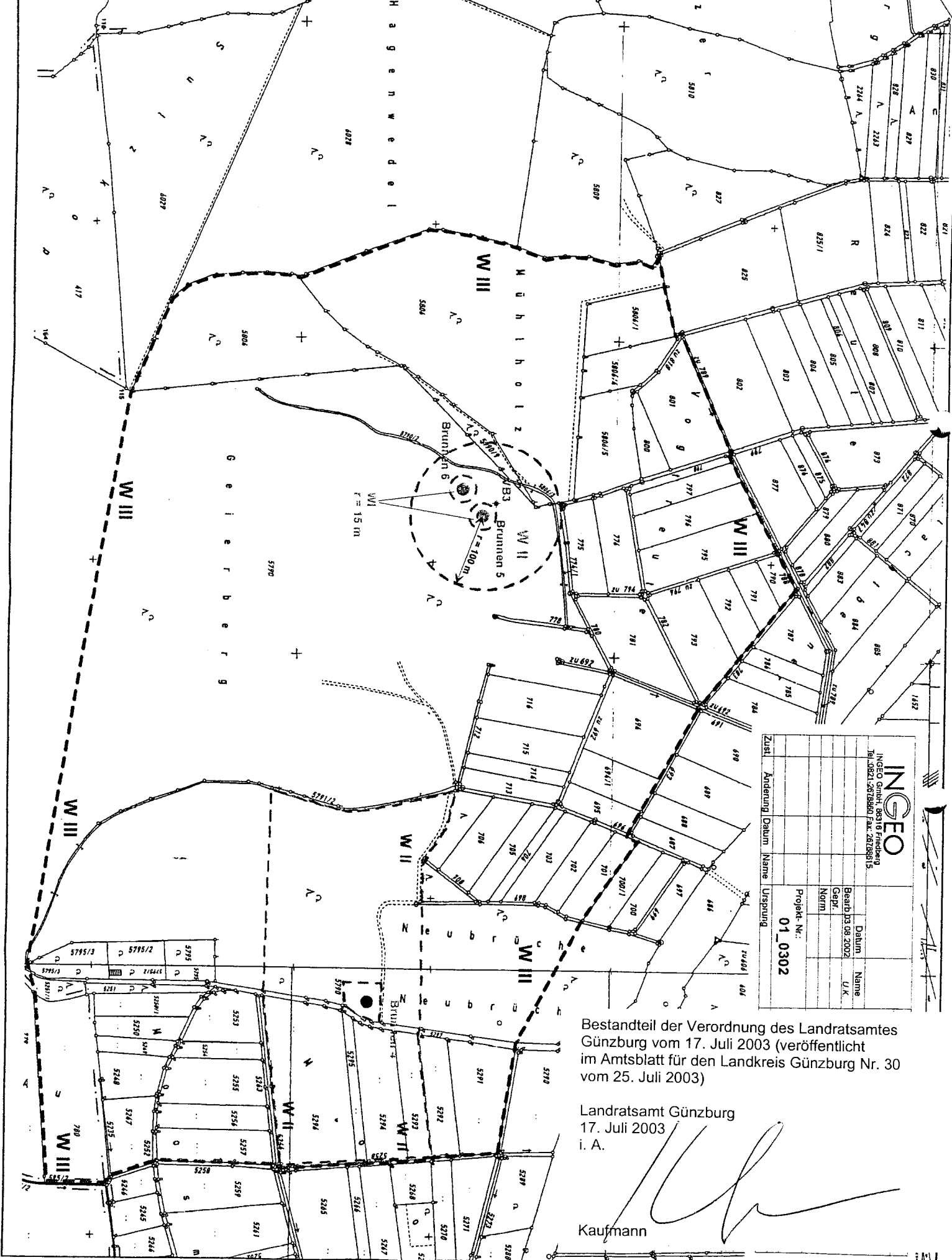
#### 2. Freilandtierhaltung liegt vor, wenn die Tiere über längere Zeiträume (ganzjährig oder saisonal) ständig, d. h. Tag und Nacht, auf einer bestimmten Freilandfläche gehalten werden.

#### 3. Besondere Nutzung sind folgende landwirtschaftliche, forstwirtschaftliche oder erwerbsgärtnerische Nutzungen:

- Weinbau
- Obstbau, ausgenommen Streuobst
- Hopfenanbau
- Tabakanbau
- Gemüseanbau
- Baumschulen und forstliche Pflanzgärten
- Zierpflanzenanbau

#### 4. Als Nachweis gilt das Führen betrieblicher Aufzeichnungen über Menge, Art und Zeitpunkt der Ausbringung von Stickstoffdüngern und Pflanzenschutzmitteln je Schlag.




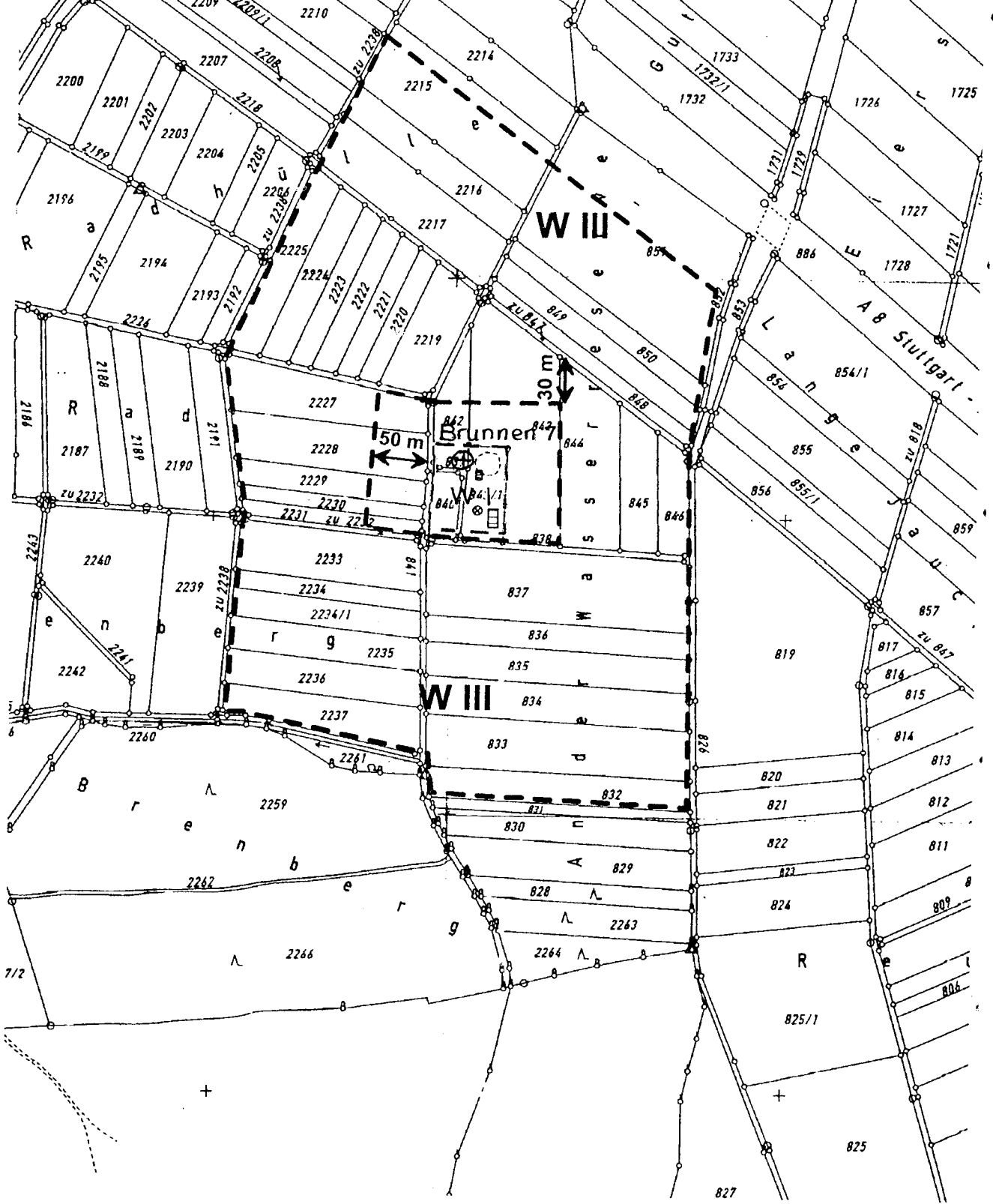


INGEO		INGEO GmbH, 96316 Friedberg Tel.: 09241 2678860, Fax: 26788615	
Zust.		Datum	Name
Änderung	Datum	Gepr.	U./K.
Name	Ursprung	Projekt-Nr.:	
		01_0302	

Bestandteil der Verordnung des Landratsamtes Günzburg vom 17. Juli 2003 (veröffentlicht im Amtsblatt für den Landkreis Günzburg Nr. 30 vom 25. Juli 2003)

Landratsamt Günzburg  
17. Juli 2003  
i. A.

Kaufmann 



<b>INGEO</b>			
INGEO GmbH, 86316 Friedberg Tel.: 0821-2678860 Fax: 26788615			
		Datum	Name
		Bearb. 03.08.2002	U.K.
		Gepr.	
		Norm	
Will im Norden Böschung gepl. Autobahn	08.05.03	U.K.	Projekt-Nr.: <b>01_0302</b>
Zust.	Änderung	Datum	Name
			Ursprung

Maßstab: 1 : 5 000

Bestandteil der Verordnung des Landratsamtes  
Günzburg vom 17. Juli 2003 (veröffentlicht  
im Amtsblatt für den Landkreis Günzburg Nr. 30  
vom 25. Juli 2003)

Landratsamt Günzburg  
17. Juli 2003  
i. A.

Kaufmann