

Anhang zum Amtsblatt für den Landkreis Günzburg Nr. 24 vom 16. Juni 2000

Verordnung des Landratsamtes Günzburg über das Wasserschutzgebiet Edelstetten in der Gemarkung Edelstetten für die öffentliche Wasserversorgung des Ortsteiles Edelstetten des Marktes Neuburg

vom 9. Juni 2000

in der Fassung der Änderungsverordnungen vom 7. November 2001 (Anpassung Euro) und vom 21. Juli 2003 (Aufhebung des Verbotes zum Umbruch von Dauergrünland)

Das Landratsamt Günzburg erlässt aufgrund des § 19 Abs. 1 Nr. 1 und Abs. 2 des Wasserhaushaltsgesetzes - WHG - in der Fassung der Bekanntmachung vom 12. November 1996 (BGBl I, S. 1690), letztmals geändert am 30. April 1998 (BGBl I S. 823) i. V. mit Art. 35 und 75 des Bayerischen Wassergesetzes - BayWG i. d. F. der Bekanntmachung vom 19. Juli 1994 (GVBl S. 822), letztmals geändert am 10. Juli 1998 (GVBl S. 403) folgende

V e r o r d n u n g :

§ 1 Allgemeines

Zur Sicherung der öffentlichen Wasserversorgung für den Ortsteil Edelstetten des Marktes Neuburg wird in der Gemarkung Edelstetten das in § 2 näher umschriebene Schutzgebiet festgesetzt. Für dieses Gebiet werden die Anordnungen nach §§ 3 bis 7 erlassen.

§ 2 Schutzgebiet

- (1) Das Schutzgebiet besteht aus einem Fassungsbereich, einer engeren Schutzzone und einer weiteren Schutzzone.
- (2) Der Fassungsbereich umschließt die Grundstücke Fl.-Nrn. 318 und 319 der Gemarkung Edelstetten.
- (3) Die engere Schutzzone umfasst die Grundstücke Fl.-Nrn. 271, 272, 294, 295, 317, 321 und 322 der Gemarkung Edelstetten sowie Teilflächen der Grundstücke Fl.-Nrn. 282, 291, 316 und 320 der Gemarkung Edelstetten.
- (4) Die weitere Schutzzone umfasst die Grundstücke Fl.-Nrn. 256, 257, 259, 260, 261, 262, 263, 264, 269, 270, 273, 274, 275, 276, 277, 278, 279, 280, 281, 285, 285/2, 286, 287, 288, 292, 293, 323, 324, 325 und 326 der Gemarkung Edelstetten sowie Teilflächen der Grundstücke Fl.-Nrn. 258, 267/2, 282, 289, 291 und 320 der Gemarkung Edelstetten.
- (5) Die Grenzen des Schutzgebietes und der einzelnen Schutzzonen sind in dem im Anhang (Anlage 1) veröffentlichten Lageplan (Maßstab 1 : 5.000) vom 19. Mai 1999, gefertigt vom Ing.-Büro IGEWA, Waldkraiburg, eingetragen. Die genaue Grenze der Schutzzone verläuft auf der jeweils gekennzeichneten Grundstücksgrenze oder (wenn die Schutzzonengrenze eine Grundstück schneidet) auf der der Fassung näheren Kante der gekennzeichneten Linie.
Im übrigen ist je ein Lageplan im Landratsamt Günzburg und in der Marktgemeinde Neuburg niedergelegt; er kann dort während der Dienststunden eingesehen werden.
- (6) Veränderungen der Grenzen oder der Bezeichnungen der im Schutzgebiet gelegenen Grundstücke berühren die festgesetzten Grenzen der Schutzzonen nicht.

- (7) Der Fassungsbereich ist durch eine Umzäunung, die weitere Schutzzone ist, soweit erforderlich, in der Natur in geeigneter Weise kenntlich gemacht.

§ 3 Verbotene oder nur beschränkt zulässige Handlungen

(1) Es sind

	im Fassungsbereich	in der engeren Schutzzone	in der weiteren Schutzzone
entspricht Zone	I	II	III
1. <u>bei landwirtschaftlichen, forstwirtschaftlichen und gärtnerischen Nutzungen</u>			
1.1	Düngen mit Gülle, Jauche, Festmist und sonstigen seuchenhygienisch bedenklichen Stoffen	v e r b o t e n	
1.2	Düngen mit sonstigen organischen und mineralischen Stickstoffdüngern	verboten	verboten, wenn die Stickstoffdüngung nicht in zeit- und bedarfsgerechten Gaben erfolgt, insbesondere <ul style="list-style-type: none"> - auf abgeernteten Flächen ohne unmittelbar folgenden Zwischen- oder Hauptfruchtanbau - auf Grünland vom 1.11. bis 15.2. - auf Ackerland vom 1.10. bis 15.2. Ausnahme bis 15.10. bei Anbau von Wintergerste, Winterroggen, Triticale und Kleegras <ul style="list-style-type: none"> - auf Brachland - auf tief gefrorenem oder schneebedecktem Boden
1.3	Lagern und Ausbringen von Klärschlamm, Fäkaltschlamm, organischen Abfällen und Kompost aus zentralen Bioabfallanlagen	v e r b o t e n	
1.4	befestigte Dungstätten zu errichten oder zu erweitern *)	v e r b o t e n	verboten, ausgenommen mit Ableitung der Jauche in einen dichten Behälter
1.5	Anlagen zum Lagern und Abfüllen von Jauche, Gülle, Silagesickersaft zu errichten oder zu erweitern *)	v e r b o t e n	verboten, ausgenommen mit dichten Behältern, die eine Leckage-Erkennung zulassen. Die Dichtheit der gesamten Anlage, einschließlich Zu- und Ableitungen, ist vor Inbetriebnahme nachzuweisen und regelmäßig, mindestens jedoch alle 5 Jahre wiederkehrend zu überprüfen
1.6	Lagern von Wirtschaftsdünger oder Mineraldünger auf unbefestigten Flächen	v e r b o t e n	verboten, sofern nicht gegen Niederschlag dicht abgedeckt

*) Zur Ausnahme im Einzelfall vgl. § 4 und Anlage 2 Ziffer 1.4

Es wird auf die Verordnung über Anlagen zum Umgang mit wassergefährdenden Stoffen und über Fachbetriebe (Anlagenverordnung - VAWS) vom 3.8.1996 hingewiesen.

	im Fassungsbereich	in der engeren Schutzzone	in der weiteren Schutzzone
entspricht Zone	I	II	III
1.7 ortsfeste Anlagen zur Gärfutterbereitung zu errichten oder zu erweitern *)	v e r b o t e n		verboten, ausgenommen mit Ableitung der Gär- und Sickersäfte in dichte Behälter
1.8 Gärfutterbereitung außerhalb ortsfester Anlagen	v e r b o t e n		verboten, ausgenommen in dichten Foliensilos bei Siliergut ohne Gärsafterwartung
1.9 Stallungen zu errichten oder zu erweitern *)	v e r b o t e n		verboten, ausgenommen entsprechend Anlage 2 Ziffer 1
1.10 Freilandtierhaltung im Sinne von Anlage 2 Ziffer 2	v e r b o t e n		verboten, sofern nicht die Ernährung der Tiere im wesentlichen aus den genutzten Weideflächen erfolgt oder wenn die Grasnarbe flächig verletzt wird
1.11 Beweidung	v e r b o t e n		---
1.12 Anwendung von Pflanzenschutzmitteln	verboten	verboten, sofern nicht neben den Vorschriften des Pflanzenschutzrechts auch die Gebrauchsanleitungen beachtet werden	
1.13 Anwendung von Pflanzenschutzmitteln aus Luftfahrzeugen oder zur Bodenentseuchung	v e r b o t e n		
1.14 Beregnung landwirtschaftlich oder gärtnerisch genutzter Flächen	v e r b o t e n		verboten, sobald die Bodefeuchte 70 % der nutzbaren Feldkapazität überschreitet
1.15 Nasskonservierung von Rundholz	v e r b o t e n		
1.16 Gartenbaubetriebe oder Kleingartenanlagen zu errichten oder zu erweitern	v e r b o t e n		
1.17 besondere Nutzungen im Sinne von Anlage 2 Ziffer 3 neu anzulegen oder zu erweitern	v e r b o t e n		
1.18 landwirtschaftliche Dräne und zugehörige Vorflutgräben anzulegen oder zu ändern	verboten	verboten, ausgenommen Unterhaltungsmaßnahmen	
1.19 Kahlschlag oder eine in der Wirkung gleichkommende Maßnahme, Rodung 4	verboten	v e r b o t e n (Kahlschlag bis 3.000 m ² erlaubt. Bei Kahlschlag von Mischwald ist umgehend wieder standortgerechter Mischwald zu begründen.)	
1.20 Winterfurche	verboten	verboten, ausgenommen wenn dies fruchtfolgebedingt unvermeidbar ist und nach dem 15.11. erfolgt	

*) Zur Ausnahme im Einzelfall vgl. § 4 und Anlage 2 Ziffer 1.4

Es wird auf die Verordnung über Anlagen zum Umgang mit wassergefährdenden Stoffen und über Fachbetriebe (Anlagenverordnung - VAWS) vom 3.8.1996 hingewiesen.

	im Fassungsbereich	in der engeren Schutzzone	in der weiteren Schutzzone
entspricht Zone	I	II	III
1.21 Ganzjährige Bodenbedeckung durch Zwischen- oder Hauptfrucht	---	erforderlich, soweit fruchtfolge-, standort- und witterungsbedingt möglich (Der Anbau von Mais ist damit grundsätzlich nur mit Mulchsaat mit oder ohne vorherige Bodenbearbeitung erlaubt)	
2. bei sonstigen Bodennutzungen (soweit nicht unter den Nrn. 3 bis 6 geregelt)			
2.1 Aufschlüsse oder Veränderungen der Erdoberfläche, selbst wenn Grundwasser nicht aufgedeckt wird, insbesondere Fischteiche, Kies-, Sand- und Tongruben	verboten	verboten, ausgenommen Bodenbearbeitung im Rahmen der ordnungsgemäßen land- und forstwirtschaftlichen Nutzung	
2.2 Wiederverfüllung von Erdaufschlüssen	v e r b o t e n		
3. bei Umgang mit wassergefährdenden Stoffen			
3.1 Rohrleitungsanlagen zum Befördern wassergefährdender Stoffe nach § 19 a WHG zu errichten oder zu erweitern	v e r b o t e n		
3.2 Anlagen nach § 19 g WHG zum Herstellen, Behandeln oder Verwenden von wassergefährdenden Stoffen zu errichten oder zu erweitern	v e r b o t e n		
3.3 Anlagen nach § 19 g WHG zum Lagern, Abfüllen oder Umschlagen von wassergefährdenden Stoffen zu errichten oder zu erweitern	v e r b o t e n	verboten, ausgenommen Anlagen im üblichen Rahmen von Haushalt und Landwirtschaft - bis 20 l für Stoffe der Wassergefährdungsklasse 3 - bis 10.000 l für Stoffe der Wassergefährdungsklasse 2	
3.4 Umgang mit wassergefährdenden Stoffen nach § 19 g Abs. 5 WHG, auch Pflanzenschutzmittel, außerhalb von Anlagen nach Nr. 3.2 und 3.3 (ohne Nr. 1.12)	v e r b o t e n	verboten, ausgenommen kurzfristige Lagerung von Stoffen bis Wassergefährdungsklasse 2 in zugelassenen Transportbehältern bis zu je 50 Litern, deren Dichtigkeit kontrollierbar ist	
3.5 Abfall im Sinne der Abfallgesetze und bergbauliche Rückstände zu behandeln, zu lagern oder abzulagern	v e r b o t e n	verboten, ausgenommen Bereitstellung in geeigneten Behältern oder Verpackungen zur regelmäßigen Abholung (auch Wertstoffhöfe)	

	im Fassungsbereich	in der engeren Schutzzone	in der weiteren Schutzzone
entspricht Zone	I	II	III
4. <u>bei Abwasserbeseitigung und Abwasseranlagen</u>			
4.1	Abwasserbehandlungsanlagen zu errichten oder zu erweitern	v e r b o t e n	
4.2	Regen- und Mischwasserentlastungsbauwerke zu errichten oder zu erweitern	v e r b o t e n	
4.3	Trockenaborte	v e r b o t e n	verboten, ausgenommen vorübergehend und mit dichtem Behälter
4.4	Ausbringen von Abwasser	v e r b o t e n	
4.5	Anlagen zur Versickerung von Abwasser (einschließlich Kühlwasser und Wasser aus Wärmepumpen) zu errichten oder zu erweitern	v e r b o t e n	
4.6	Anlagen zur Versickerung des von Dachflächen abfließenden Wassers zu errichten oder zu erweitern	v e r b o t e n	- verboten, ausgenommen zur Versickerung über die belebte Bodenzone - verboten für gewerbliche Anlagen und für Metaldächer
4.7	Anlagen zum Durchleiten oder Ableiten von Abwasser zu errichten oder zu erweitern	v e r b o t e n	verboten, ausgenommen Entwässerungsanlagen deren Dichtheit vor Inbetriebnahme durch Druckprobe nachgewiesen und wiederkehrend alle 5 Jahre durch geeignete Verfahren überprüft wird
5. <u>bei Verkehrswegebau, Plätzen mit besonderer Zweckbestimmung, Untertage-Bergbau</u>			
5.1	Straßen, Wege und sonstige Verkehrsflächen zu errichten oder zu erweitern	verboten	verboten, sofern nicht die Richtlinien für bautechnische Maßnahmen in Wassergewinnungsgebieten (RiStWag) eingeführt mit IMBek. vom 28.05.82 (MABI S. 329), in der jeweils gültigen Fassung beachtet werden; ansonsten verboten wie in Zone II
5.2	Eisenbahnanlagen zu errichten oder zu erweitern	v e r b o t e n	

	im Fassungsbereich	in der engeren Schutzzone	in der weiteren Schutzzone
entspricht Zone	I	II	III
5.3 zum Straßen-, Wege-, Eisenbahn- und Wasserbau wassergefährdende, auslaug- oder auswaschbare Materialien (z. B. Schlacke, Teer, Imprägniermittel u. ä.) zu verwenden	v e r b o t e n		
5.4 Bade- und Zeltplätze einzurichten oder zu erweitern; Camping aller Art	v e r b o t e n	verboten ohne Abwasserentsorgung über eine dichte Sammelentwässerung unter Beachtung von Nr. 4.7	
5.5 Sportanlagen zu errichten oder zu erweitern	v e r b o t e n	<ul style="list-style-type: none"> - verboten ohne Abwasserentsorgung über eine dichte Sammelentwässerung unter Beachtung von Nr. 4.7 - verboten für Tontaubenschießanlagen 	
5.6 Sportveranstaltungen durchzuführen	v e r b o t e n	<ul style="list-style-type: none"> - verboten für Großveranstaltungen außerhalb von Sportanlagen - verboten für Motorsport 	
5.7 Friedhöfe zu errichten oder zu erweitern	v e r b o t e n		
5.8 Flugplätze einschließlich Sicherheitsflächen, Notabwurfplätze, militärische Anlagen und Übungsplätze zu errichten oder zu erweitern	v e r b o t e n		
5.9 Militärische Übungen durchzuführen	verboten	verboten, ausgenommen das Durchfahren auf klassifizierten Straßen	
5.10 Baustelleneinrichtungen, Baustofflager zu errichten oder zu erweitern	v e r b o t e n		---
5.11 Durchführung von Bohrungen	verboten	verboten, ausgenommen bis zu 1 m Tiefe im Rahmen von Bodenuntersuchungen	
5.12 Anwendung von Pflanzenschutzmitteln auf Freilandflächen ohne landwirtschaftliche, forstwirtschaftliche oder gärtnerische Nutzung sowie zur Unterhaltung von Verkehrswegen	v e r b o t e n		
5.13 Düngen mit mineralischen Stickstoffdüngern (ohne Nr. 1.12)	verboten	verboten, wenn nicht die zeit- und bedarfsgerechte Düngung nachprüfbar dokumentiert wird	
5.15 Beregnung	v e r b o t e n wie Nr. 1.14		

	im Fassungskbereich	in der engeren Schutzzone	in der weiteren Schutzzone
entspricht Zone	I	II	III
6. <u>bei baulichen Anlagen allgemein</u>			
6.1 Bauliche Anlagen zu errichten oder zu erweitern	v e r b o t e n		verboten, sofern Abwasser nicht in eine dichte Sammelentwässerung eingeleitet wird unter Beachtung von Nr. 4.7
6.2 Ausweisung neuer Baugebiete im Rahmen der Bauleitplanung	v e r b o t e n		
7. <u>Betreten</u>	verboten	---	

- (2) Die Verbote des Absatzes 1 Nummern 4.6, 5.12, 6.1 und 7 gelten nicht für Handlungen im Rahmen der Wassergewinnung und -ableitung des Trägers der öffentlichen Wasserversorgung, die durch diese Verordnung geschützt ist.

§ 4 Ausnahmen

- (1) Das Landratsamt Günzburg kann von den Verboten des § 3 Ausnahmen zulassen, wenn
1. das Wohl der Allgemeinheit die Ausnahmen erfordert oder
 2. das Verbot im Einzelfall zu einer unbilligen Härte führen würde und das Gemeinwohl der Ausnahme nicht entgegensteht.
- (2) Die Ausnahme ist widerruflich; sie kann mit Bedingungen und Auflagen verbunden werden und bedarf der Schriftform.
- (3) Im Falle des Widerrufs kann das Landratsamt Günzburg vom Grundstückseigentümer verlangen, dass der frühere Zustand wiederhergestellt wird, sofern es das Wohl der Allgemeinheit, insbesondere der Schutz der Wasserversorgung erfordert.

§ 5 Beseitigung und Änderung bestehender Einrichtungen

- (1) Die Eigentümer und Nutzungsberechtigten von Grundstücken innerhalb des Schutzgebietes haben die Beseitigung oder Änderung von Einrichtungen, die im Zeitpunkt des Inkrafttretens dieser Verordnung bestehen und deren Bestand, Errichtung, Erweiterung oder Betrieb unter die Verbote des § 3 fallen, auf Anordnung des Landratsamtes Günzburg zu dulden, sofern sie nicht schon nach anderen Vorschriften verpflichtet sind, die Einrichtungen zu beseitigen oder zu ändern.
- (2) Für Maßnahmen nach Abs. 1 ist nach den §§ 19 Abs. 3, 10 WHG und Art. 74 BayWG Entschädigung zu leisten.

§ 6 Kennzeichnung des Schutzgebietes

Die Eigentümer und Nutzungsberechtigten von Grundstücken innerhalb des Schutzgebietes haben zu dulden, dass die Grenzen des Fassungskbereiches und der Schutzzonen durch Aufstellen oder Anbringen von Hinweiszeichen kenntlich gemacht werden.

§ 7 Kontrollmaßnahmen

- (1) Die Eigentümer und Nutzungsberechtigten von Grundstücken innerhalb des Schutzgebietes haben Probenahmen von im Schutzgebiet zum Einsatz bestimmten Düngemitteln und Pflanzenschutzmitteln durch Beauftragte des Landratsamtes Günzburg zur Kontrolle der Einhaltung der Vorschriften dieser Verordnung zu dulden.
- (2) Sie haben ferner die Entnahme von Boden-, Vegetations- und Wasserproben und die hierzu notwendigen Verrichtungen auf den Grundstücken im Wasserschutzgebiet durch Beauftragte des Landratsamtes Günzburg zu dulden.

§ 8 Entschädigung und Ausgleich

- (1) Soweit diese Verordnung oder eine auf Grund dieser Verordnung ergehende Anordnung eine Enteignung darstellt, ist über die Fälle des § 5 hinaus nach den §§ 19 Abs. 3, 20 WHG und Art. 74 BayWG Entschädigung zu leisten.
- (2) Soweit diese Verordnung oder eine auf Grund dieser Verordnung ergehende Anordnung die ordnungsgemäße land- oder forstwirtschaftliche Nutzung beschränken, ist für die dadurch verursachten Nachteile ein angemessener Ausgleich gem. § 19 Abs. 4 WHG und Art. 74 Abs. 6 BayWG zu leisten.

§ 9 Ordnungswidrigkeiten

Nach § 41 Abs. 1 Nr. 2, Abs. 2 WHG kann mit Geldbuße bis zu fünfzigtausend Euro belegt werden, wer vorsätzlich oder fahrlässig

1. einem Verbot nach § 3 Abs. 1 zuwiderhandelt,
2. eine nach § 4 ausnahmsweise zugelassene Handlung vornimmt, ohne die mit der Ausnahme verbundenen Bedingungen oder Auflagen zu befolgen,
3. Anordnungen oder Maßnahmen nach §§ 5 und 7 nicht duldet.

§ 10 Inkrafttreten

- (1) Diese Verordnung tritt am Tage nach ihrer Bekanntmachung im Amtsblatt für den Landkreis Günzburg in Kraft.
- (2) Die Verordnung des Landratsamtes Günzburg vom 10. Mai 1976 (veröffentlicht im Amtsblatt für den Landkreis Günzburg Nr. 20 vom 14. Mai 1976) tritt gleichzeitig außer Kraft.

Günzburg, 09.06.2000

Hafner
Landrat

Anlage 2

Maßgaben zu § 3 Abs. 1, Nrn. 1 und 4

1. Stallungen

1.1. mit Flüssigmistverfahren

Bei Stallungen für Tierbestände über 40 Dungeinheiten ist das erforderliche Speichervolumen für Gülle auf mindestens zwei Behälter aufzuteilen.

40 Dungeinheiten (= 3200 kg Stickstoff pro Jahr) fallen bei folgenden Höchststückzahlen für einzelne Tierarten an:

■ Milchkühe	40 Stück (1 Stück = 1,0 DE)
■ Mastbullen	65 Stück (1 Stück = 0,62 DE)
■ Mastkälber, Jungmastrinder	150 Stück (1 Stück = 0,27 DE)
■ Mastschweine	300 Stück (1 Stück = 0,13 DE)
■ Legehennen, Mastputen	3500 Stück (100 Stück = 1,14 DE)
■ sonstiges Mastgeflügel	10000 Stück (100 Stück = 0,4 DE)

Der Tierbestand darf 80 Dungeinheiten je Stallung bzw. 120 Dungeinheiten je Hofstelle nicht überschreiten. Bei mehreren Tierarten auf einer Hofstelle sind die entsprechenden Dungeinheiten aufzusummieren.

1.2. mit Festmistverfahren

Bei Tierbeständen über 60 Dungeinheiten ist das erforderliche Speichervolumen für Jauche auf mindestens zwei Behälter aufzuteilen.

Der Tierbestand darf 80 Dungeinheiten je Stallung bzw. 160 Dungeinheiten je Hofstelle nicht überschreiten. Bei mehreren Tierarten auf einer Hofstelle sind die entsprechenden Dungeinheiten aufzusummieren.

1.3. mit gemischten Entmistungsverfahren

Die maximalen Tierbestände je Hofstelle sind anteilig entsprechend 1.1 und 1.2 zu ermitteln.

1.4. Ausnahmegenehmigung

Die Erteilung einer Ausnahmegenehmigung nach §4 ist bei bestandsgeschützten landwirtschaftlichen Betrieben möglich, wenn dies betriebsbedingt notwendig ist (Existenzsicherung) und die Bauwerke entsprechend dem Anforderungskatalog JGS-Anlagen ausgeführt werden.

2. Freilandtierhaltung


Freilandtierhaltung liegt vor, wenn die Tiere über längere Zeiträume (ganzjährig oder saisonal) auf einer bestimmten Freilandfläche gehalten werden.

3. Besondere Nutzungen

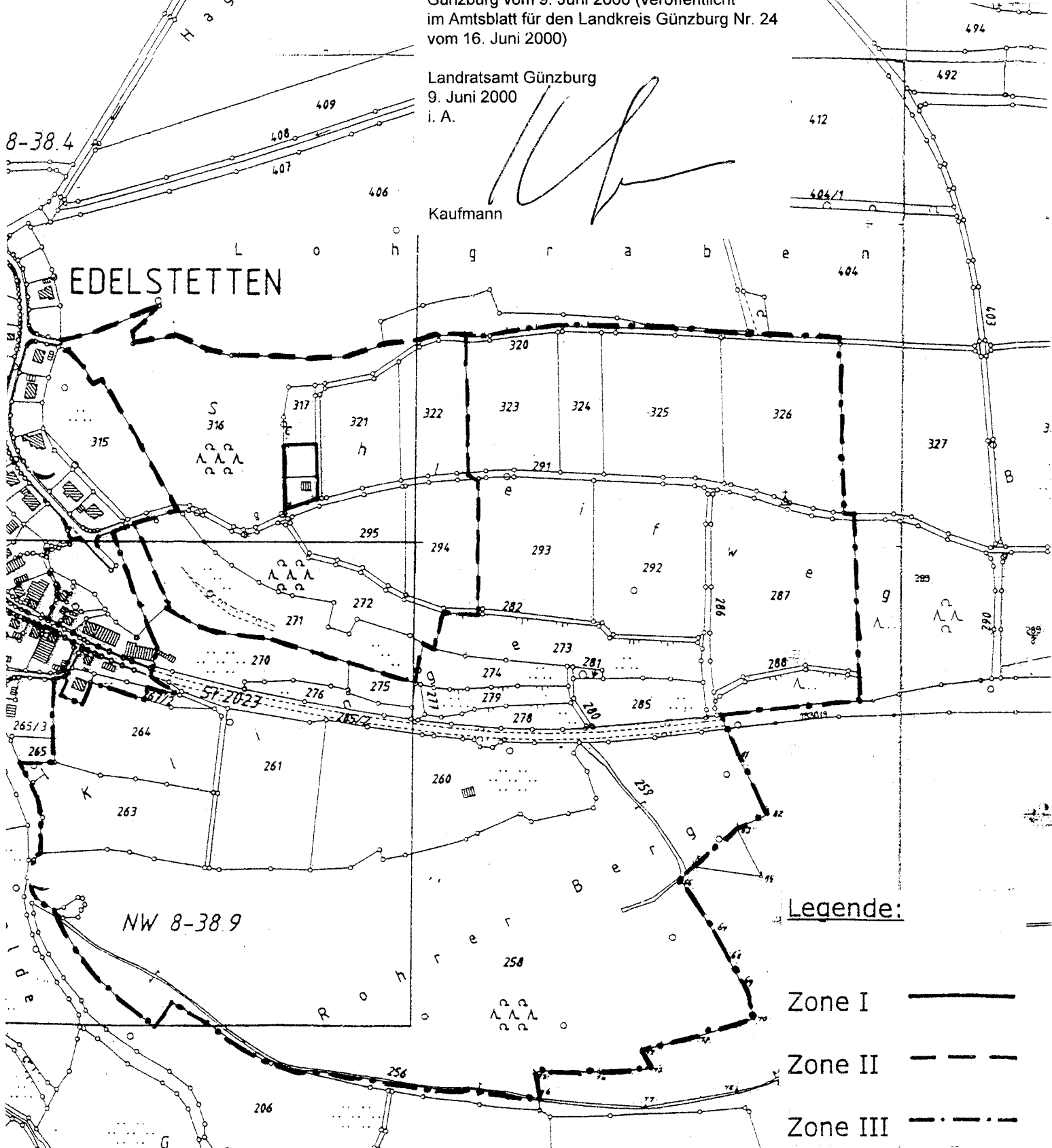
Besondere Nutzungen sind folgende landwirtschaftliche, forstwirtschaftliche oder erwerbsgärtnerische Nutzungen:

- Weinbau
- Obstanbau, ausgenommen Streuobst
- Tabakanbau
- Gemüseanbau
- Baumschulen und forstliche Pflanzgärten
- Zierpflanzenanbau




Landratsamt Günzburg
9. Juni 2000
i. A.




Kaufmann



Legende:

- Zone I 
- Zone II 
- Zone III 

 <p>IGEWA Waldkraiburg</p>	Nr. 97009	Anlage: 1
	Trinkwasserschutz Brunnen Edelstetten	
Projekt: Hydrogeologisches Gutachten Wasserversorgung Neuburg/Kammel	Maßstab: 1:5.000	Datum: 19.5.99
	gezeichnet: MH	geprüft:

