











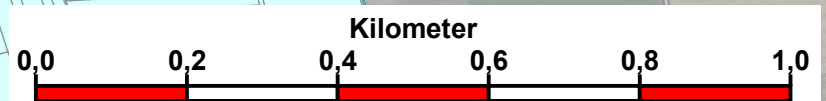


-  WSG Donauried-Hürbe
-  Zone I
-  Zone II
-  Zone III
-  WSG Riedhausen (neu)
-  Zone II
-  Zone III
-  Bewirtschaftungsbrunnen Kies
-  Zone II aus berechneter 50-Tage-Linie
-  Zone II aus Einzugsgebiete Oberflächengewässer
-  Zusätzliche Zone II aus numerischer Berechnung
-  Geplante Zone III
-  Zukünftig außerhalb des WSG

Geobasisdaten © Landesamt für Geoinformation und Landentwicklung Baden-Württemberg (www.lgl-bw.de)

Bearbeitet: Jupe Maßstab: 1:10.000 Datum: 13.12.2021



Hydrogeologische Neuabgrenzung des WSG Riedhausen mit Flächennummerierung für die Einzelbegründung Anlage H