









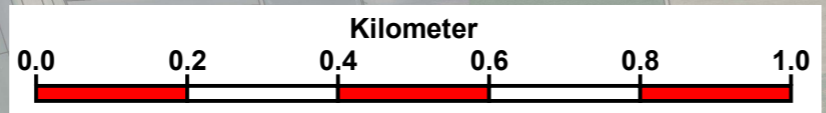


-  WSG Donauried-Hürbe
-  Zone I
-  Zone II
-  Zone III
-  WSG Riedhausen (neu)
-  Zone II
-  Zone III
-  Bewirtschaftungsbrunnen Kies
-  Acker
-  Grünland

Geobasisdaten © Landesamt für Geoinformation und Landentwicklung Baden-Württemberg (www.lgl-bw.de)

Bearbeitet: Jupe Maßstab: 1:10.000 Datum: 13.12.2021



Landnutzung im neu abgegrenzten Wasserschutzgebiet
Riedhausen
Anlage J

Zweckverband
Landeswasserversorgung 
Schützenstraße 4 Tel. 0711/2175-0
70182 Stuttgart Fax 0711/2175-1202